

登記年月日：平成31年3月19日

公用

これは図面に記載されている内容を証明した書面である。
 平成31年4月17日 京都地方裁判所京丹後支部

登記官

西村秀隆



請求番号：4-3

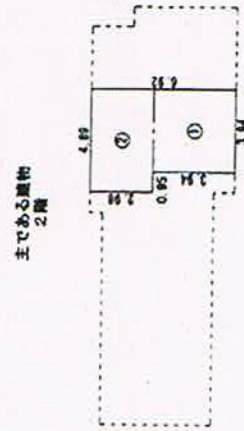
各階平面図 建物図面

家屋番号	558番
建物の所在	京丹後市網野町高橋小字地藏ノ下558番地



求積表

①	8.83 x 4.95	=	43.7085
②	10.95 x 5.30	=	58.0350
③	7.88 x 1.97	=	15.5236
④	1.00 x 0.61	=	0.6100
合計			117.8771
床面積			117.87 m ²



求積表

①	3.94 x 3.94	=	15.5236
②	4.89 x 2.98	=	14.5722
合計			30.0958
床面積			30.09 m ²



1/250



1/250



京丹後市大宮町口大野2-6番地
 丹後地方裁判所 主審 中島英平
 京都地方控訴庁 (平成31)年3月19日作製

作製者

申請人

京都地方控訴庁
 広域連合長 山崎善也

縮尺

平成31年3月19日

公用

これは図面に記録されている内容を証明した書面である。
平成31年4月17日
京都地方裁判所京丹後支部

登記官

西林秀隆



各階平面図

家庭番号	558番
建物の所在	京丹後市網野町高橋小字地蔵ノ下558番地

附属建物 1号



求積表	
①	4.92 x 5.91 = 29.0772
②	2.96 x 4.48 = 13.2608
合計	42.3300
床面積	42.33 m ²

250

作業者
京丹後市大宮町口大野226番地
京都地方裁判所
京都地方税機構
主査 中島亮平
(平成31年3月19日作成)

縮尺

申請人

京都地方税機構
広域連合長 山崎善也

縮尺

250

登記年月日：昭和三十五年十一月二十二日

4160020

地積測量図


地番	558
土地の所在	京都府京丹後郡高橋小学校地蔵ノ下

新

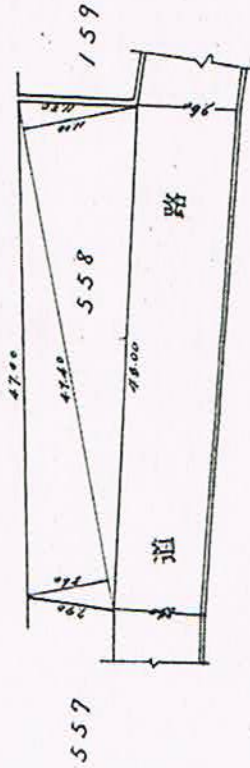
製作年月日	昭和五〇年八月三〇日	製作者	[Redacted]	申請人	[Redacted]
-------	------------	-----	------------	-----	------------

50、11、22

昭和五拾年陸月廿二日



河川敷



求積表

$$4.940 \times (1.00 + 7.60) \div 2 = 459.4200$$

$$\text{地積} = 459.42 \text{ m}^2$$

(日測法)

縮尺 1/500

(日本土地家屋調査士会連合会用紙)

これは図面に記載されている内容を証明した書面である。

平成31年4月17日

京都府地方務局京丹後支局

登記官

西林秀隆

